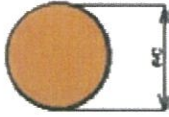





REGULAMIN KORZYSTANIA ZE SZLAKU KONNEGO

1. Szlak konny Nadleśnictwa Garwolin przeznaczony jest do turystycznego, rekreacyjnego i szkoleniowego użytkowania koni wierzchowych.
2. Przed skorzystaniem ze szlaku konnego, każdy użytkownik zobowiązany jest do zapoznania się z niniejszym regulaminem.
3. Jazda konna dopuszczona jest jedynie po wyznaczonych do niej drogach, ścieżkach i placach.
4. Szlak ma charakter terenowy i nie posiada specjalnych przystosowań zwiększających bezpieczeństwo, dlatego też należy zachować na nim szczególną ostrożność.
5. Indywidualna turystyka konna na szlaku uprawiana jest na własną odpowiedzialność i ryzyko jego użytkowników. Za bezpieczeństwo zorganizowanej grupy turystów konnych odpowiada prowadzący grupę (np. lider). Organizatorem turystyki konnej na terenie Nadleśnictwa Garwolin nie są Lasy Państwowe. Za ewentualne wypadki i zdarzenia losowe odpowiada Organizator.
6. Organizator turystyki konnej zobowiązany jest do pozyskiwania od Nadleśnictwa informacji o czynnościach utrudniających i/lub uniemożliwiających korzystanie z całego szlaku lub jego części, m.in. o prowadzonej ścinie i wywozie drewna, remoncie dróg, polowaniach zbiorowych, wprowadzeniu zakazu wstępu do lasu.
7. Oznakowanie szlaku konnego stanowi emblemat pomarańczowego koła na białym tle namalowanego na pniach drzew i innych obiektach terenowych.
8. Każdy dorosły użytkownik korzysta ze szlaku na własną odpowiedzialność. Osoby poniżej 18 roku życia mogą się poruszać po szlaku tylko w obecności osoby dorosłej. Sposób jazdy nie powinien przekraczać indywidualnych możliwości jeźdźcy i konia.
9. Poruszanie się po szlaku jest dozwolone od świtu do zmroku.
10. Zjeżdżanie poza specjalnie oznakowany szlak dopuszcza się w sytuacji wyższej konieczności (ratowania życia i zdrowia ludzi lub koni, alarmu o pożarze lasu, omijania powstałych przeszkód). Niedopuszczalne jest poruszanie się konno poza drogami do tego celu wyznaczonymi.

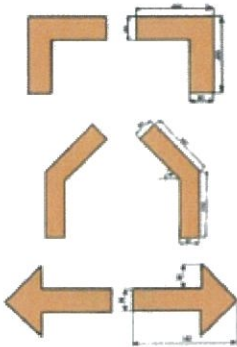
11. Szlak konny oznakowany jest znakami przedstawionymi poniżej:



Znak podstawowy w kształcie koła o średnicy 60 mm



Znak początku (końca) szlaku w kształcie koła



Znaki zmiany kierunku przebiegu szlaków



Czarny wykrzyknik na białym tle oznacza nakaz poruszania się ze zwiększoną uwagą lub konieczność zejścia z konia (zawały leśne, odcinki zabronione, inne przeszkody lub miejsca trudne, skrzyżowanie z ruchliwą drogą itp.)

12. Szlak konny może być okresowo zamykany z powodu prowadzenia prac leśnych lub innych ważnych względów. Będzie wówczas oznaczony tablicami ZAKAZ WSTĘPU lub w inny czytelny sposób.
13. W razie pojawienia się przeszkód lub innych uszkodzeń należy bezzwłocznie powiadomić administrację leśną oraz powstrzymać się od dalszego użytkowania szlaku.
14. Na odcinkach szlaku, na których może dojść do spotkania z pojazdami kołowymi obowiązują ogólne przepisy o ruchu drogowym.
15. Niestosowanie się do jakiegokolwiek punktu niniejszego regulaminu będzie skutkowało nakładaniem na użytkownika konia (nie hodowcę) grzywną w wysokości ustalonej przez administrację leśną.



Nadleśnictwo Garwolin

16. Osoby korzystające ze szlaku konnego zobowiązane są do podporządkowania się poleceniom pracowników Służby Leśnej.
17. Każda osoba, która zauważy ogień w lesie ma obowiązek niezwłocznego poinformowania najbliższego leśniczego lub Straż Pożarną.

NADLEŚNICZY
mgr inż. Jan Karwowski

Zatwierdzam

Nadleśniczy Nadleśnictwa Garwolin
Jan Karwowski

Telefony:

Straż Pożarna – 998

Punkt Alarmowo – Dyspozycyjny - (25) 684-11-57

Nadleśnictwo Garwolin – (25) 684 11 40

